



 <p>ΕΥΡΩΠΑΪΚΟ ΓΕΩΡΓΙΚΟ ΤΑΜΕΙΟ ΑΓΡΟΤΙΚΗΣ ΑΝΑΠΤΥΞΗΣ Η Ευρώπη επενδύει στις αγροτικές περιοχές</p>	  <p>ΕΤΑΙΡΙΑ ΑΝΑΠΤΥΞΗΣ ΠΗΛΙΟΥ Α.Ε. ΚΑΛΙΤΣΙ - ΑΝΑΠΤΥΞΙΑΚΗ Α.Ε. Ο.Σ.Α</p>  
<p>Τίτλος</p>	<p>CLLD – LEADER: «iArea – Ανάπτυξη Ολοκληρωμένης Ψηφιακής Διαδραστικής Εφαρμογής Κινητών Συσκευών για την Προβολή των Τοπικών Φυσικών και Πολιτιστικών Τουριστικών Πόρων της Περιοχής του Δήμου Βόλου»</p>
<p>Επιχειρησιακό Πρόγραμμα</p>	<p>ΠΡΟΓΡΑΜΜΑ ΑΓΡΟΤΙΚΗΣ ΑΝΑΠΤΥΞΗΣ (ΠΑΑ) 2014-2020</p>
<p>Φορέας λειτουργίας</p>	<p>ΔΗΜΟΣ ΒΟΛΟΥ</p>
<p>Προϋπολογισμός</p>	<p>68.138,00 €</p>
<p>Ταμείο</p>	<p>Ευρωπαϊκό Γεωργικό Ταμείο Αγροτικής Ανάπτυξης</p>
<p>Περιγραφή-Στόχος-Αποτελέσματα</p>	<p>Το έργο αποσκοπεί:</p> <ol style="list-style-type: none"> στη δημιουργία ενός Info-Point στο Δημοτικό κατάστημα Νέας Αγχιάλου του Δήμου Βόλου όπου θα γίνεται προβολή της περιοχής Δήμου Βόλου μέσα από την επίδειξη εφαρμογής iArea προβολής των πόρων της περιοχής και διαδραστικών παιχνιδιών για παιδιά. Το Info-Point θα περιλαμβάνει: <ul style="list-style-type: none"> Ένα (1) Info-Wall, δηλαδή εξοπλισμό προβολής σε τοίχο και μετατροπής του τοίχου σε touch screen (όπως των smartphones και των tablets), όπου θα δίνεται η δυνατότητα στο χρήστη να δοκιμάσει την εφαρμογή iArea σε μεγάλη επιφάνεια. Τέσσερα (4) tablets επάνω σε ισάριθμα stands, που θα στηθούν απέναντι από το Info-Wall. Κάθε tablet θα χρησιμεύει σε κάτι διαφορετικό. Το πρώτο tablet θα παρουσιάζει τους πολιτιστικούς πόρους που είναι καταχωρημένοι στην εφαρμογή. Το δεύτερο tablet θα παρουσιάζει τους περιβαλλοντικούς πόρους που είναι καταχωρημένοι στην εφαρμογή. Το τρίτο tablet θα παρουσιάζει τις θεματικές διαδρομές που είναι καταχωρημένες στην εφαρμογή. Το τέταρτο tablet θα παρουσιάζει τις επιχειρήσεις της περιοχής που είναι καταχωρημένες στην εφαρμογή. Info-Play-Table, χαμηλού ύψους διαδραστικό τραπέζι με υλικό ανακάλυψης της περιοχής για παιδιά σχολικής ηλικίας. στην ανάπτυξη μίας ολοκληρωμένης ψηφιακής διαδραστικής εφαρμογής προβολής του Δήμου Βόλου ως χώρου, των πόρων του και των τουριστικών του επιχειρήσεων για λειτουργία σε κινητά τηλέφωνα και tablets. Η εφαρμογή θα δίνει τη δυνατότητα στο χρήστη να περιηγείται στο δήμο τόσο από τον τόπο κατοικίας του, βλέποντας όλο το χάρτη του και λαμβάνοντας ολοκληρωμένες πληροφορίες για τους πόρους και τις τουριστικές του επιχειρήσεις, όσο και σε πραγματικό χρόνο περιήγησης/ξενάγησης. Η εξ αποστάσεως εφαρμογή θα είναι στατική, ενώ η εφαρμογή που θα λειτουργεί κατά την περιήγηση θα είναι δυναμική, καθώς όπως θα περπατάει ο χρήστης θα μπορεί να παίρνει πληροφορίες για όλους τους πόρους που συναντά στο δρόμο του. Το ίδιο θα μπορεί να κάνει και στατικά από το κατάλυμά του, πηγαίνοντας σε όποιο σημείο της περιοχής ενδιαφέροντος επιθυμεί.

Βασικός στόχος της εφαρμογής είναι η ολοκληρωμένη πληροφόρηση του επισκέπτη σχετικά με σημεία ενδιαφέροντος (αρχαιολογικού, ιστορικού, θρησκευτικού, αρχιτεκτονικού), περιοχές φυσικού κάλλους, αξιοθέατα αλλά και θεματικές ή μη διαδρομές στην ευρύτερη περιοχή του Δήμου Βόλου. Η εφαρμογή θα παρέχει πληροφορίες για τα μέρη που μπορεί να επισκεφτεί ο χρήστης, για τα σημεία που μπορεί να διανυκτερεύσει, για τον τρόπο μετακίνησής του στην περιοχή, για τις επιλογές που μπορεί να έχει για φαγητό ή/και διασκέδαση, κ.ο.κ. Θα του παρέχει, ως εκ τούτου, όλα τα στοιχεία που μπορούν να αυξήσουν την τουριστική του εμπειρία στο καλύτερο δυνατό επίπεδο, με εύκολο και πρακτικό τρόπο, έτσι ώστε να αποτελέσει τον καλύτερο πρεσβευτή της περιοχής στο μέλλον για άλλους πιθανούς επισκέπτες. Η εφαρμογή θα παρέχει, επιπλέον, τη δυνατότητα πολύ-γλωσσικότητας, χωρίς περιορισμό στον αριθμό των γλωσσών που μπορεί να εξυπηρετήσει.